



República de Moçambique  
Ministério da Administração Estatal e Função Pública

# Política Nacional de Urbanização e Estratégia de Implementação

*Versão Preliminar | Documento em desenvolvimento*



UN-HABITAT



THE WORLD BANK  
IBRD • IDA | WORLD BANK GROUP



german  
cooperation  
DEUTSCHE ZUSAMMENARBEIT

**giz** Deutsche Gesellschaft  
für Internationale  
Zusammenarbeit (GIZ) GmbH

*“A urbanização joga um papel chave no processo de desenvolvimento sustentável do País”*

- S.E. Filipe Jacinto Nyusi, Presidente da República, II Fórum Urbano Nacional (FUN2022)

Uma **Política Nacional de Urbanização** é um conjunto de decisões derivantes de um processo de **coordenação multisectorial** liderado pelo Governo, rumo a uma visão comum de um **desenvolvimento urbano produtivo, inclusivo e resiliente** baseado no potencial das dinâmicas da urbanização, de acordo com os objetivos de desenvolvimento e numa óptica de capacitação e cooperação.





## Um processo de construção de uma Visão e Metas comuns

O processo de formulação de uma **Política Nacional de Urbanização** proporcionará ao País:

- Um claro **diagnóstico** para a identificação de principais **problemáticas, desafios e oportunidades** no contexto do desenvolvimento urbano;
- O **estabelecimento de metas (*policy goals*)** com base uma visão compartilhada do desenvolvimento nacional, e de uma **estratégia** e um **plano de acção** para alcança-las;
- Uma melhor orientação dos **planos de investimento** sobre o território.

# Implementação do Plano de Engajamento de Actores e Partes Interessadas



# Política Nacional de Urbanização

## Conteúdos

1. Introdução
2. Diagnóstico
3. Enquadramento
4. Política de Urbanização
5. Questões fundamentais e transversais
6. Pilares
7. Estratégia de Implementação
8. Mapas de suporte da política

# Política Nacional de Urbanização

## 1. Introdução

2. Diagnóstico
3. Enquadramento
4. Política de Urbanização
5. Questões fundamentais e transversais
6. Pilares
7. Estratégia de Implementação
8. Mapas de Suporte

**O futuro da humanidade é inegavelmente urbano.** Os prognósticos indicam que 60% da população mundial estará a viver em cidades em 2030.

A urbanização mundial ocorre de forma rápida, em particular nos países em desenvolvimento, onde **vive actualmente 70% da população urbana mundial.**

A **gestão e o planeamento da urbanização** são fundamentais para que as cidades e aglomerações urbanas sejam capazes de **absorver esse crescimento** de forma equilibrada e sustentável e colaborar para a **redução das desigualdades** e garantir os **fluxos de investimento económico** com um maior controlo da ocupação do território e inclusão social.

**A urbanização planeada produz cidades capazes de gerar recursos para a redução da pobreza aos níveis local e nacional, incentivando o desenvolvimento socioeconómico e o reequilíbrio territorial.**

# Política Nacional de Urbanização

1. Introdução

## 2. Diagnóstico

3. Enquadramento

4. Política de Urbanização

5. Questões fundamentais e transversais

6. Pilares

7. Estratégia de Implementação

8. Mapas de Suporte

**a. Tendências Demográficas e Movimentos Migratórios**

**b. Tendências Económicas**

**c. Sistema de Cidades, Expansão Urbana e a Relação Urbano-Rural**

**d. A Forma Urbana e Habitacional das Aglomerações Urbanas**

**e. Quadro Político, Institucional e Legal que regulamenta a Urbanização**

**f. A Governação e Gestão Urbana**

**g. Infraestruturas, Mobilidade urbana e Serviços Básicos**

**h. Meio Ambiente, Natureza e Clima**

**i. Transformação Digital e Cidades Inteligentes Centradas nas Pessoas**

j. Principais Motores da Transformação Urbana

k. Principais Barreiras à Urbanização Sustentável

l. Recomendações e Conclusões Finais: Desafios Emergentes e Futuros

m. Análise SWOT

# Política Nacional de Urbanização



1. Introdução

## 2. Diagnóstico

3. Enquadramento

4. Política de Urbanização

5. Questões fundamentais e transversais

6. Pilares

7. Estratégia de Implementação

8. Mapas de Suporte

## a | Tendências Demográficas e Movimentos Migratórios

|| Características e tendências demográficas e sociais;

|| Impulsionadores do crescimento da população urbana;

|| Movimentos migratórios;

|| Necessidades básicas sociais baseadas na projecção do perfil socioeconómico.

**Demografia | Indicadores Sociais | Movimentos migratórios**



# Política Nacional de Urbanização



1. Introdução

**2. Diagnóstico**

3. Enquadramento

4. Política de Urbanização

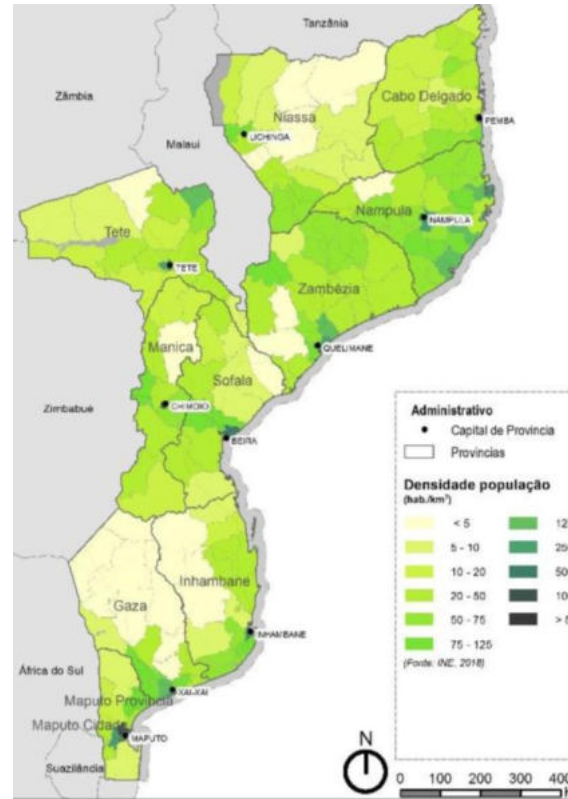
5. Questões fundamentais e transversais

6. Pilares

7. Estratégia de Implementação

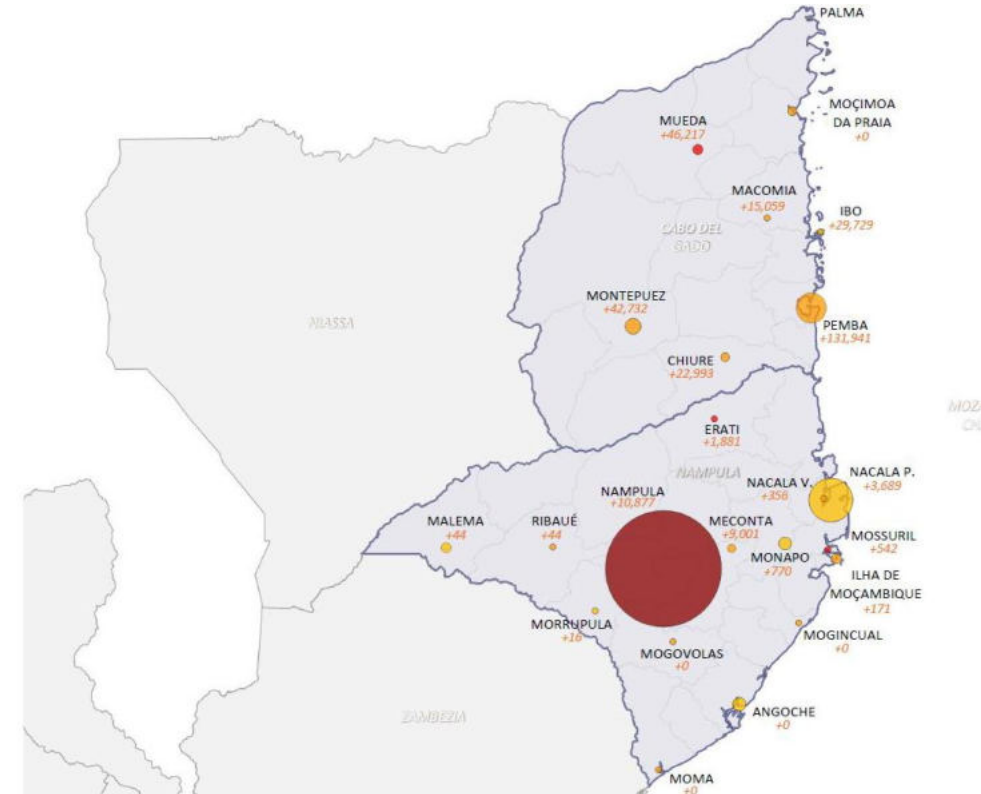
8. Mapas de Suporte

## a | Tendências Demográficas e Movimentos Migratórios



(2017)

Densidade Populacional (PNDD)



Taxa de crescimento populacional (2020)

# Política Nacional de Urbanização



1. Introdução

## 2. Diagnóstico

3. Enquadramento

4. Política de Urbanização

5. Questões fundamentais e transversais

6. Pilares

7. Estratégia de Implementação

8. Mapas de Suporte

## b | Tendências Económicas

|| Dinâmicas e tendências económicas;

|| Novos polos de desenvolvimento humano e económico;

|| Evolução e a distribuição dos investimentos internos e estrangeiros.

**Variáveis económicas**

# Política Nacional de Urbanização



1. Introdução

**2. Diagnóstico**

3. Enquadramento

4. Política de Urbanização

5. Questões fundamentais e transversais

6. Pilares

7. Estratégia de Implementação

8. Mapas de Suporte

## b | Tendências Económicas

Provincia		Agricultura, Silvicultura e pesca	Actividade industrial	Comércio e finanças	Função Pública	Serviços
Niassa	Cidade	44,6	8,6	24,6	10,8	11,3
	Vila	52,2	5,1	28,5	9,3	4,8
	Total	46,5	7,8	25,6	10,5	9,7
Cabo Delgado	Cidade	26,9	13,1	29,7	10,7	19,7
	Vila	59,7	5,8	23,7	5,7	5,1
	Total	41,1	9,9	27,1	8,5	13,3
Nampula	Cidade	30,9	12,3	34,5	6,0	16,4
	Vila	57,5	7,5	25,5	4,0	5,6
	Total	39,8	10,7	31,5	5,3	12,8
Zambézia	Cidade	47,7	7,5	26,7	7,5	10,7
	Vila	45,9	6,1	30,6	7,9	9,4
	Total	47,1	7,1	27,8	7,6	10,3
Tete	Cidade	12,3	16,2	40,2	10,1	21,2
	Vila	32,8	12,9	32,4	7,1	14,8
	Total	19,9	15,0	37,3	9,0	18,8
Manica	Cidade	11,7	18,8	36,0	10,4	23,2
	Vila	33,9	12,5	30,2	9,5	13,9
	Total	17,9	17,0	34,4	10,2	20,6
Sofala	Cidade	13,7	16,6	24,5	8,1	37,2
	Vila	44,6	14,5	23,2	8,1	9,6
	Total	20,8	16,1	24,2	8,1	30,9
Inhambane	Cidade	25,8	17,9	23,3	11,6	21,4
	Vila	27,2	15,0	30,3	11,1	16,5
	Total	26,4	16,6	26,5	11,4	19,2
Gaza	Cidade	29,9	15,8	25,2	10,4	18,7
	Vila	40,7	12,5	21,9	8,4	16,5
	Total	33,6	14,7	24,1	9,7	18,0
Maputo	Cidade	4,2	22,1	30,1	11,2	32,4
	Vila	22,9	18,5	25,7	11,8	21,1
	Total	7,6	21,4	29,3	11,3	30,4
Cidade de Maputo	Cidade	4,4	15,8	32,1	11,5	36,3

Distribuição percentual das principais actividades económicas desenvolvidas nos espaços urbanos, por província.

INE (2017)

# Política Nacional de Urbanização



1. Introdução

## 2. Diagnóstico

3. Enquadramento

4. Política de Urbanização

5. Questões fundamentais e transversais

6. Pilares

7. Estratégia de Implementação

8. Mapas de Suporte

## c | Sistema de Cidades, Expansão Urbana e a Relação Urbano-Rural

|| Dinâmicas de urbanização e seus factores impulsionadores;

|| Sistema de cidades: as funções das cidades intermédias e as inter-relações;

|| Relação urbano-rural: mobilidade, emprego, produção);

|| Desenvolvimento e urbanização no rural.

**Sistema de Cidades | Expansão Urbana | Relação Urbano-Rural**

# Política Nacional de Urbanização



1. Introdução

## 2. Diagnóstico

3. Enquadramento

4. Política de Urbanização

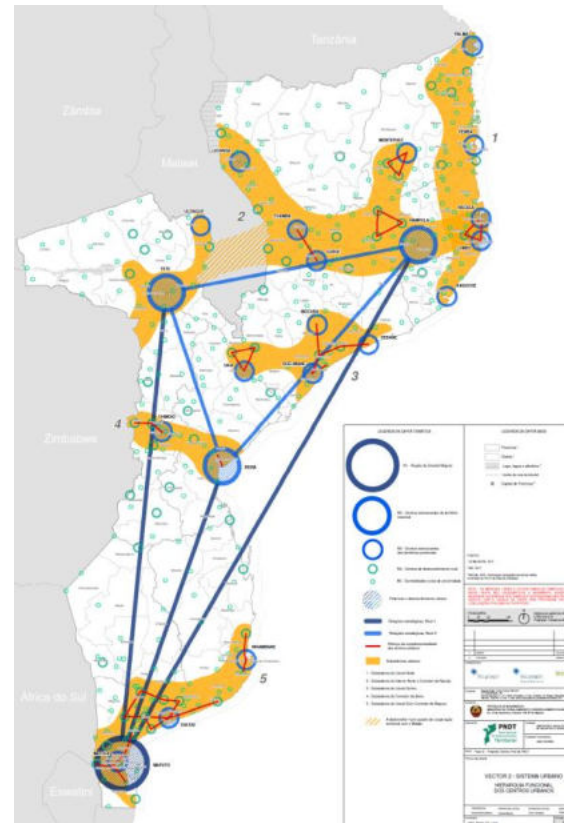
5. Questões fundamentais e transversais

6. Pilares

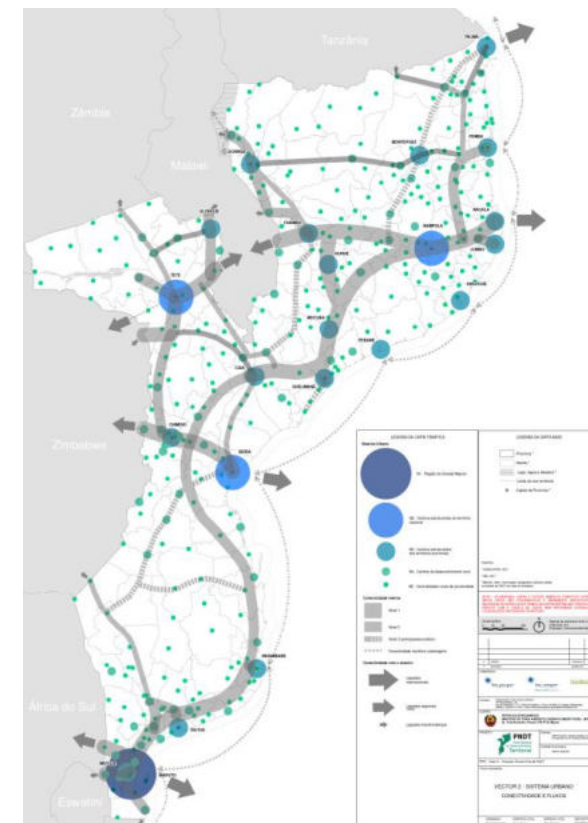
7. Estratégia de Implementação

8. Mapas de Suporte

## c | Sistema de Cidades, Expansão Urbana e a Relação Urbano-Rural



Hierarquia Funcional das Cidades (PNDT)



Conectividade e Fluxos (PNDT)



1. Introdução

## 2. Diagnóstico

3. Enquadramento

4. Política de Urbanização

5. Questões fundamentais e transversais

6. Pilares

7. Estratégia de Implementação

8. Mapas de Suporte

## d | A Forma Urbana e Habitacional das Aglomerações Urbanas

- || Dimensão espacial dos processos de urbanização e Disparidades espaciais;
- || Mecanismos de acesso à terra e suas implicações;
- || Indicadores de habitabilidade e estado da habitação;
- || Mapeamento de actores envolvidos na provisão de habitação;
- || Mecanismos de financiamento habitacional.

**Urbanização | Habitação**

# Política Nacional de Urbanização



1. Introdução

**2. Diagnóstico**

3. Enquadramento

4. Política de Urbanização

5. Questões fundamentais e transversais

6. Pilares

7. Estratégia de Implementação

8. Mapas de Suporte

## d | A Forma Urbana e Habitacional das Aglomerações Urbanas



► **Percentagem de agregados familiares que vivem em diferentes tipos de habitação**

**Palhota**



Total=48%  
Urbana=20%  
Rural=61%

**Básica**



Total=23%  
Urbana=42%  
Rural=14%

**Mista**



Total=22%  
Urbana=22%  
Rural=23%

**Convencional**



Total=7%  
Urbana=16%  
Rural=2%

► **64% dos agregados familiares têm baixa qualidade de habitação, refletindo a necessidade de melhorar a qualidade dos edifícios e infraestruturas**

# Política Nacional de Urbanização



1. Introdução

## 2. Diagnóstico

3. Enquadramento

4. Política de Urbanização

5. Questões fundamentais e transversais

6. Pilares

7. Estratégia de Implementação

8. Mapas de Suporte

## e | Quadro político, institucional e legal que regulamenta a Urbanização

|| Quadro legal e normativo dos Instrumentos de Ordenamento do Território;

|| Fragilidades e lacunas jurídicas no processo de urbanização:

- *mais sustentável, segura, inclusiva e resiliente;*

|| Regularização fundiária e regulamentos urbanos;

|| Revisão dos IOTs.

**Quadro político existente | Legislação Urbana | Gestão da Terra e Regularização Fundiária | Regulamentos urbanos e construtivos**



# Política Nacional de Urbanização



1. Introdução

**2. Diagnóstico**

3. Enquadramento

4. Política de Urbanização

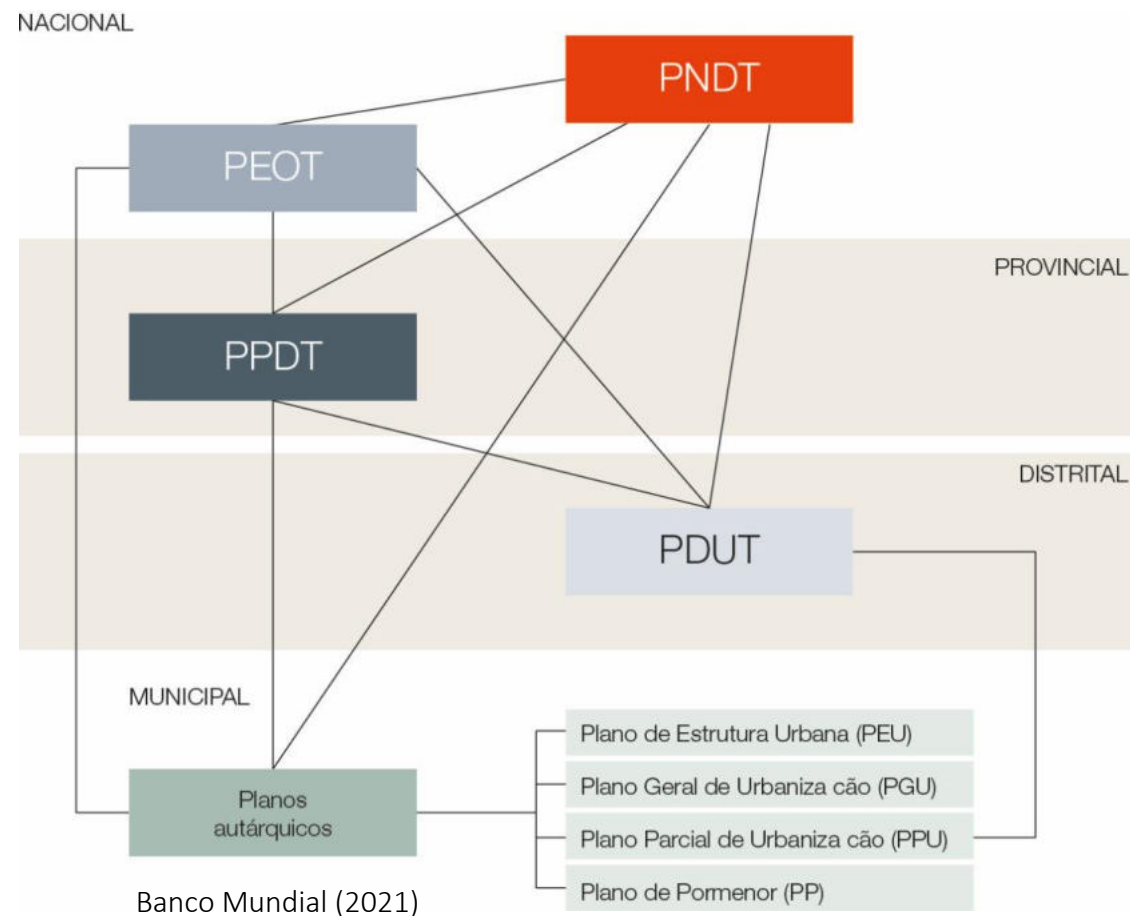
5. Questões fundamentais e transversais

6. Pilares

7. Estratégia de Implementação

8. Mapas de Suporte

## e | Quadro político, institucional e legal que regulamenta a Urbanização



# Política Nacional de Urbanização



1. Introdução

## 2. Diagnóstico

3. Enquadramento

4. Política de Urbanização

5. Questões fundamentais e transversais

6. Pilares

7. Estratégia de Implementação

8. Mapas de Suporte

## f | A Governação e Gestão Urbana

|| Administração pública e Gestão de unidades territoriais;

|| Estruturas dos órgãos de governação;

|| Capacidade de governação;

|| Eficácia dos governos central e locais na implementação da política nacional de urbanização.

**Governação Urbana | Gestão Urbana | Gestão Financeira**

# Política Nacional de Urbanização



1. Introdução

## 2. Diagnóstico

3. Enquadramento

4. Política de Urbanização

5. Questões fundamentais e transversais

6. Pilares

7. Estratégia de Implementação

8. Mapas de Suporte

## g | Infraestruturas, Mobilidade urbana e Serviços Básicos

|| Disponibilidade, cobertura, acessibilidade e qualidade da provisão:

- *das redes infraestruturais, da mobilidade e acessibilidade urbana e dos serviços básicos fundamentais;*

|| Deficiências e oportunidades para o seu desenvolvimento sustentável;

|| Mecanismos actuais de financiamento.

**Infraestruturas e Serviços Básicos | Mobilidade e Acessibilidade Urbana**

# Política Nacional de Urbanização



1. Introdução

## 2. Diagnóstico

3. Enquadramento

4. Política de Urbanização

5. Questões fundamentais e transversais

6. Pilares

7. Estratégia de Implementação

8. Mapas de Suporte

## h | Meio Ambiente, Natureza e Clima

|| Infraestruturas verdes e o meio urbano;

|| Ecologia urbana e Ecossistemas; Zonas costeiras;

|| Crescimento económico verde;

|| Actores no desenvolvimento de tecnologias e sectores mais ecológicos;

|| Tendências e impactos das mudanças climáticas e protecção de áreas de risco;

|| Análise do quadro legal: Resiliência e redução do risco de desastres.

**Urbanização e o Meio Ambiente | Impacto das mudanças climáticas na urbanização**

# Política Nacional de Urbanização



1. Introdução

**2. Diagnóstico**

3. Enquadramento

4. Política de Urbanização

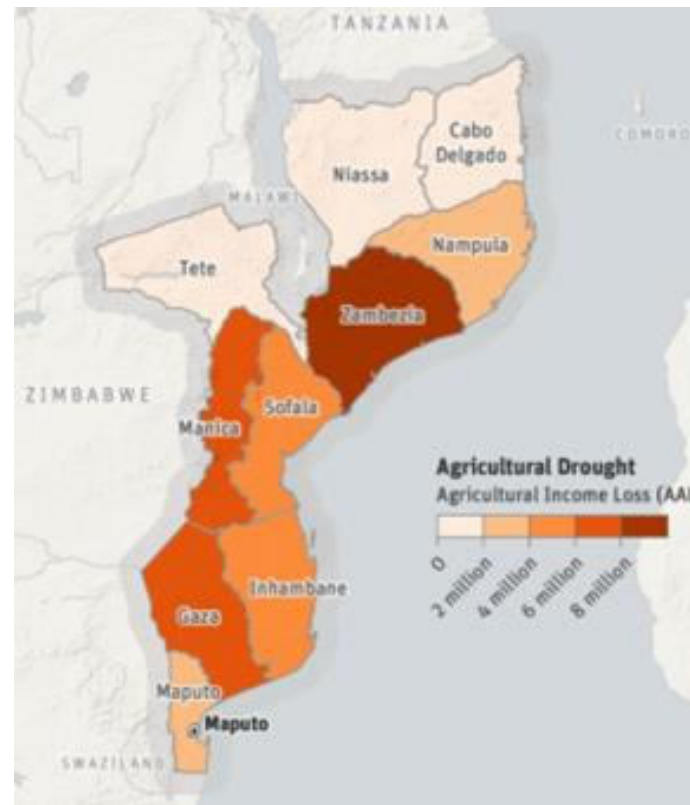
5. Questões fundamentais e transversais

6. Pilares

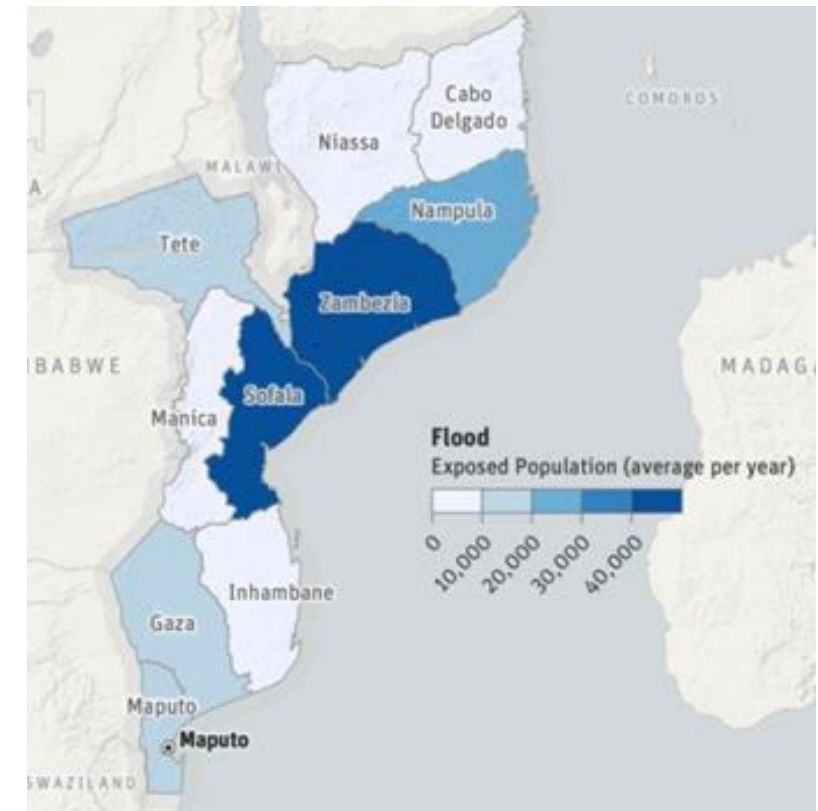
7. Estratégia de Implementação

8. Mapas de Suporte

## h | Meio Ambiente, Natureza e Clima



Perdas de rendimento agrícola devido à seca, por província



População em risco de inundações

# Política Nacional de Urbanização



1. Introdução

## 2. Diagnóstico

3. Enquadramento

4. Política de Urbanização

5. Questões fundamentais e transversais

6. Pilares

7. Estratégia de Implementação

8. Mapas de Suporte

## i | **Transformação Digital e Cidades Inteligentes Centradas nas Pessoas**

|| Digitalização da governação de cidades

|| Mapeamento de Actores e Funções

|| Políticas e Planos Nacionais;

|| Serviços;

|| Potencialidades.

# Política Nacional de Urbanização

1. Introdução
2. Diagnóstico
- 3. Enquadramento**
4. Política de Urbanização
5. Questões fundamentais e transversais
6. Pilares
7. Estratégia de Implementação
8. Mapas de Suporte

## A nível Internacional

- Objectivos de Desenvolvimento Sustentável (ODS) – ONU (2015);
- Habitat III – Nova Agenda Urbana (2016):
  - || ***“Formulação de uma PNU que represente um quadro político e interinstitucional robusto e seja um instrumento de referência para legisladores, todos os Ministérios sectoriais, agências técnicas e autoridades locais.”***

## A nível Nacional

- Políticas e Estratégias Nacionais;
- Programa Quinquenal do Governo para 2020 – 2024;
- Plano Nacional de Desenvolvimento Territorial (PNDT);
- Fórum Urbano Nacional (FUN2022):
  - || ***“Urbanização: Uma prioridade para o desenvolvimento sustentável”***

# Política Nacional de Urbanização

1. Introdução
2. Diagnóstico
3. Enquadramento

## 4. Política de Urbanização

5. Questões fundamentais e transversais
6. Pilares
7. Estratégia de Implementação
8. Mapas de Suporte

### Visão

Por um Moçambique com cidades e assentamentos humanos sustentáveis, inclusivos e resilientes, que promovam o bem-estar e a qualidade de vida para todos os seus habitantes, o desenvolvimento urbano equilibrado e equitativo dos centros urbanos, a protecção e conservação do ambiente, bem como a resiliência às mudanças climáticas.

### Missão

Assegurar que a urbanização planeada e sustentável se transforme em uma **força propulsora do desenvolvimento económico e promova cidades inclusivas, sustentáveis, e resilientes.**

### Objectivo Geral

Constitui objectivo geral da presente Política a promoção de uma **urbanização mais equilibrada** e **desenvolvimento harmonioso do território**, e que promova o desenvolvimento socioeconómico, fomentando **maior equidade e inclusão espacial e a redução das desigualdades espaciais.**



# Política Nacional de Urbanização

1. Introdução
2. Diagnóstico
3. Enquadramento

## **4. Política de Urbanização**

5. Questões fundamentais e transversais
6. Pilares
7. Estratégia de Implementação
8. Mapas de Suporte

## Valores

Paz | Sustentabilidade | Qualidade de Vida | Equidade | Igualdade | Democracia | Justiça

## Princípios

- I. Do desenvolvimento urbano centrado nas pessoas
- II. Do exercício pleno da cidadania e gestão democrática dos assentamentos humanos
- III. Da função social dos assentamentos humanos e da propriedade urbana
- IV. Da igualdade e da não discriminação
- V. Da protecção especial de grupos e pessoas em situação de vulnerabilidade
- VI. Do empoderamento da mulher
- VII. Do compromisso social do sector privado
- VIII. Da interdependência entre as áreas rurais e urbanas
- IX. Da mobilidade urbana
- X. Da resiliência às mudanças climáticas
- XI. Do financiamento da urbanização

# Política Nacional de Urbanização

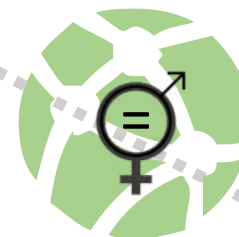
1. Introdução
2. Diagnóstico
3. Enquadramento
4. Política de Urbanização
- 5. Questões transversais**
6. Pilares
7. Estratégia de Implementação
8. Mapas de Suporte



Direito à Cidade e  
Justiça Urbana



Assentamentos  
informais



Urbanização, género  
e inclusão social



Digitalização da  
Sociedade

# Política Nacional de Urbanização

1. Introdução
2. Diagnóstico
3. Enquadramento
4. Política de Urbanização
5. Questões transversais
- 6. Pilares**
7. Estratégia de Implementação
8. Mapas de Suporte

- 1. Dinâmicas Populacionais e Espacialidade da Urbanização**
- 2. Governação, Gestão Urbana e Descentralização**
- 3. Gestão da terra e o planeamento para a urbanização integrada e sustentável**
- 4. Desenvolvimento Económico e o Financiamento da Urbanização**
- 5. Urbanização e acesso à habitação adequada**
- 6. Oferta e Financiamento de Infraestruturas e Serviços Básicos Fundamentais**
- 7. Urbanização, Mobilidade e Transporte Público**
- 8. Gestão do Ambiente e Resiliência Climática**

# Política Nacional de Urbanização



1. Introdução
2. Diagnóstico
3. Enquadramento
4. Política de Urbanização
5. Questões transversais

## 6. Pilares

7. Estratégia de Implementação
8. Mapas de Suporte

## 1 | Dinâmicas Populacionais e Espacialidade da Urbanização

|| Estratégia espacial da urbanização com base nas projecções de crescimento demográfico, tendências de localização e perspectivas de expansão;

|| A PNU busca aproveitar tendências positivas observadas na localização de aglomerações, possíveis conurbações e potenciais corredores de actividades económicas conectadas com as funções de cidades vis-à-vis seu entorno natural, relação com áreas e actividades rurais, industrialização, transporte e logística, etc.

# Política Nacional de Urbanização | Objectivos Estratégicos



1. Introdução
2. Diagnóstico
3. Enquadramento
4. Política de Urbanização
5. Questões transversais

## 6. Pilares

7. Estratégia de Implementação
8. Mapas de Suporte

## 1 | Dinâmicas Populacionais e Espacialidade da Urbanização

**OE 1:** Promover a urbanização baseada nas dinâmicas de crescimento populacional e socioeconómico, com especial foco em grupos em situações de vulnerabilidade.

**OE 2:** Criar equilíbrio físico de infraestruturas entre o meio urbano e o meio rural, tornando sustentáveis os processos de urbanização.

**OE 3:** Fomentar a conectividade entre núcleos estratégicos, acomodando as dinâmicas socioeconómicas e reequilibrando o território.

# Política Nacional de Urbanização



1. Introdução
2. Diagnóstico
3. Enquadramento
4. Política de Urbanização
5. Questões transversais
- 6. Pilares**
7. Estratégia de Implementação
8. Mapas de Suporte

## 2 | Governança, gestão urbana e descentralização

|| A PNU propõe mecanismos de governança e fortalecimento do governo local, aproveitando o quadro institucional e legislativo existente para fortalecer a gestão local e descentralização da tomada de decisão;

|| A PNU baseia-se no princípio da subsidiariedade e transferência de responsabilidades e de capacidade financeira para que os centros urbanos possam adquirir autonomia para fazer aterrizar a PNU em seu território e área de jurisdição, fomentar a participação cidadã e a gestão local do território.

# Política Nacional de Urbanização | Objectivos Estratégicos



1. Introdução
2. Diagnóstico
3. Enquadramento
4. Política de Urbanização
5. Questões transversais

## 6. Pilares

7. Estratégia de Implementação
8. Mapas de Suporte

## 2 | Governação, gestão urbana e descentralização

**OE 1:** Aperfeiçoar a articulação e integração Institucional de forma a permitir a implementação de mecanismos de melhoria do sector público.

**OE 2:** Promover o reforço da capacidade de governação local e a autonomia fiscal nas zonas urbanas, facilitando o processo de descentralização.

**OE 3:** Proporcionar a participação das comunidades nas acções de programação sectorial por meio da redução de custos e desperdícios no processo de desenvolvimento.

**OE 4:** Fortalecer a capacidade das zonas urbanas nas áreas de gestão, mobilização de recursos financeiros e adaptação à situação socioeconómica do local.

# Política Nacional de Urbanização



1. Introdução
2. Diagnóstico
3. Enquadramento
4. Política de Urbanização
5. Questões transversais

## 6. Pilares

7. Estratégia de Implementação
8. Mapas de Suporte

## 3 | Gestão da terra e o planeamento para a urbanização integrada e sustentável

|| Visa identificar respostas à urbanização informal e aos processos de ocupação não planeados do solo;

|| A PNU propõe instrumentos de gestão da terra e incentivos que fomentem a aplicação de ferramentas existentes e novas para criar um processo de urbanização sustentável, mais compactas, conectadas e com maior controle sobre o uso, ocupação, parcelamento e gestão do solo.



# Política Nacional de Urbanização | Objectivos Estratégicos



1. Introdução
2. Diagnóstico
3. Enquadramento
4. Política de Urbanização
5. Questões transversais

## 6. Pilares

7. Estratégia de Implementação
8. Mapas de Suporte

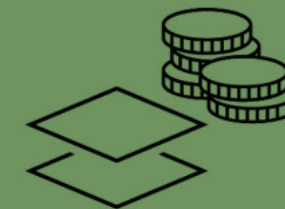
## 3 | Gestão da terra e o planeamento para a urbanização integrada e sustentável

**OE 1:** : Adotar o planeamento integrado para promover a utilização otimizada do solo para o desenvolvimento urbano sustentável.

**OE 2:** Promover a governação inclusiva da terra e a segurança da posse.

**OE 3:** Incentivar a gestão da terra e o planeamento do uso da terra que envolva as comunidades locais no processo e tomada de decisões.

# Política Nacional de Urbanização

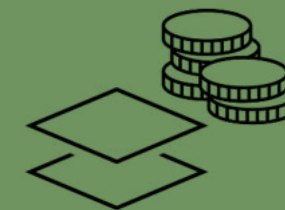


1. Introdução
2. Diagnóstico
3. Enquadramento
4. Política de Urbanização
5. Questões transversais
- 6. Pilares**
7. Estratégia de Implementação
8. Mapas de Suporte

## 4 | Desenvolvimento Económico e Financiamento da Urbanização

- || Foca na urbanização como veículo propulsor do desenvolvimento económico e da produção de valor agregado à urbanização;
- || Propõe estratégias que têm em conta as funções existentes ou potenciais, tendências urbanas dentro do território, fazendo uso da localização espacial em relação a fontes de emprego e actividades económicas.
- || Conecta a produção de valor agregado da urbanização com as fontes de financiamento e de autofinanciamento da urbanização a partir do uso da terra como fonte de tributos e capacidade fiscal.

# Política Nacional de Urbanização | Objectivos Estratégicos



1. Introdução
2. Diagnóstico
3. Enquadramento
4. Política de Urbanização
5. Questões transversais

## 6. Pilares

7. Estratégia de Implementação
8. Mapas de Suporte

## 4 | Desenvolvimento Económico e Financiamento da Urbanização

**OE 1:** Fortalecer a capacidade das cidades (municípios, distritos em situação de urbanização, áreas metropolitanas incluindo conurbações) nas áreas de gestão, mobilização de recursos financeiros e adaptação à situação socioeconómica do local.

**OE 2:** Diversificar as fontes de receitas urbanas e a gestão fiscal.

**OE 3:** Criar medidas para incentivar o investimento do sector privado no desenvolvimento urbano.



1. Introdução
2. Diagnóstico
3. Enquadramento
4. Política de Urbanização
5. Questões transversais

## 6. Pilares

7. Estratégia de Implementação
8. Mapas de Suporte

## 5 | Urbanização e acesso à habitação adequada

|| A PNU foca no fomento da produção e acesso à habitação adequada tal qual formulado nos instrumentos internacionais e sacramentado no marco constitucional de Moçambique;

|| Propõe estratégias de geração de solo urbanizado para fomentar a oferta habitacional, talhões e terras para fins habitacionais, criando instrumentos que possam incentivar a autoconstrução, a autogestão e mútua ajuda na produção habitacional assim como a produção por via do mercado para a emergente classe média. Esta estratégia está associada ao desenvolvimento económico e articula complementaridade na geração de emprego, escala de actividade económica e geração de valor.



1. Introdução
2. Diagnóstico
3. Enquadramento
4. Política de Urbanização
5. Questões transversais

## 6. Pilares

7. Estratégia de Implementação
8. Mapas de Suporte

## 5 | Urbanização e acesso à habitação adequada

**OE 1:** Melhorar a coordenação entre as entidades responsáveis pelo acesso à terra e aos terrenos urbanizados, de forma a proporcionar condições equitativas para cada tipo de empreendimento habitacional.

**OE 2:** Desenvolver novos mecanismos e parcerias para promover a habitação social, diversificando as opções de acessibilidade a todos os segmentos, com o foco em práticas incrementais, de autoconstrução de habitação e projectos em altura e com colaboração do sector privado, sociedade civil e moradores.

**OE 3:** Ampliar os recursos locais através do financiamento com base na terra e promoção de oportunidades de financiamento habitacional mais inclusivas através do microcrédito.

# Política Nacional de Urbanização



1. Introdução
2. Diagnóstico
3. Enquadramento
4. Política de Urbanização
5. Questões transversais

## 6. Pilares

7. Estratégia de Implementação
8. Mapas de Suporte

## 6 | Oferta e Financiamento de Infraestruturas e Serviços básicos para a urbanização

|| A PNU foca nos investimentos em infraestrutura e serviços básicos fundamentais que a urbanização planeada requer. Para o efeito, serão definidas estratégias de oferta e ampliação das redes de infraestrutura básica, priorizando regiões e localidades estratégicas que poderão impulsionar o desenvolvimento económico;

|| Haverá uma priorização desses investimentos, dando preferência a projectos estruturantes de carácter estratégico nacional, fortalecendo determinados centros urbanos e criar um faseamento na implementação da PNU.

# Política Nacional de Urbanização | Objectivos Estratégicos



1. Introdução
2. Diagnóstico
3. Enquadramento
4. Política de Urbanização
5. Questões transversais

## 6. Pilares

7. Estratégia de Implementação
8. Mapas de Suporte

## 6 | Oferta e Financiamento de Infraestruturas e Serviços básicos para a urbanização

**OE 1:** Promover a articulação e integração entre os investimentos existentes para serviços urbanos e de infraestrutura.

**OE 2:** Alinhar os projectos de infraestrutura aos planos e programas de desenvolvimento provincial, distrital e municipal.

**OE 3:** Facilitar o acesso a recursos para a implementação de infraestrutura por meio de parcerias público-privadas.

# Política Nacional de Urbanização



1. Introdução
2. Diagnóstico
3. Enquadramento
4. Política de Urbanização
5. Questões transversais

## 6. Pilares

7. Estratégia de Implementação
8. Mapas de Suporte

## 7 | Urbanização, Mobilidade e Transporte Público

|| Este Pilar versa sobre investimentos em mobilidade e transporte, encontrando-se intrinsecamente conectado com a espacialidade da urbanização, a gestão do solo urbano e da definição do papel que cumprem os centros urbanos na futura rede de cidades e aglomerações urbanas;

|| A PNU incentiva o desenvolvimento de estratégias de mobilidade multimodal, combinando e integrando os diferentes modos de transporte, como automóveis, bicicletas, transporte público e caminhadas, para criar um sistema de transporte coordenado, mais eficiente e conveniente para os usuários.





1. Introdução
2. Diagnóstico
3. Enquadramento
4. Política de Urbanização
5. Questões transversais

## 6. Pilares

7. Estratégia de Implementação
8. Mapas de Suporte

## 7 | Urbanização, Mobilidade e Transporte Público

**OE 1:** Criar condições para acessibilidade digna de toda a população às oportunidades, serviços e actividades que as cidades de Moçambique oferecem.

**OE 2:** Reforçar a capacidade institucional e técnica das entidades públicas e apoiar a formalização e profissionalização dos operadores de transporte.

**OE 3:** Coordenar de forma efectiva as políticas de mobilidade e a planificação do uso do solo.

**OE 4:** Reduzir a circulação massiva e indiscriminada do carro nas cidades, elevando a qualidade e capacidade dos Transportes Públicos, favorecendo a integração modal e priorizando a sua circulação dentro do viário urbano ou metropolitano.



1. Introdução
2. Diagnóstico
3. Enquadramento
4. Política de Urbanização
5. Questões transversais
- 6. Pilares**
7. Estratégia de Implementação
8. Mapas de Suporte

## 7 | Urbanização, Mobilidade e Transporte Público

**OE 5:** Cuidado e proliferação dos passeios, praças e jardins como eixos fundamentais do espaço público e da vida social dos e das munícipes.

**OE 6:** Potencializar as condições para o uso da bicicleta nas deslocações pendulares (deslocações entre locais de residência e locais de trabalho).

**OE 7:** Criar um ambiente de acalmia de trânsito e condições de convivência segura entre os diversos meios, actores e funções presentes nas vias urbanas em prol da segurança rodoviária.

**OE 8:** Promover a intermodalidade e a integração entre os modos de transporte de pessoas e bens como forma de maximizar o seu uso sustentável.



1. Introdução
2. Diagnóstico
3. Enquadramento
4. Política de Urbanização
5. Questões transversais
- 6. Pilares**
7. Estratégia de Implementação
8. Mapas de Suporte

## 8 | Gestão do ambiente e Resiliência climática

|| A gestão sustentável do património ambiental, a protecção, conservação e utilização sustentável dos ecossistemas nas zonas urbanas e periurbanas, bem como o fortalecimento da resiliência climática constituem aspectos considerados fundamentais no desenho e implementação da PNU.

|| Dentro de um princípio do desenvolvimento sustentável, a PNU fomenta soluções e inovações baseadas na natureza, promove a educação ambiental, engaja a sociedade no seu todo e as comunidades urbanas em especial, mobiliza o sector privado e promove a escola na luta contra as mudanças climáticas e seus impactos.

# Política Nacional de Urbanização | Objectivos Estratégicos



1. Introdução
2. Diagnóstico
3. Enquadramento
4. Política de Urbanização
5. Questões transversais
- 6. Pilares**
7. Estratégia de Implementação
8. Mapas de Suporte

## 8 | Gestão do ambiente e Resiliência climática

**OE 1:** Contribuir para a elevação do conhecimento e da consciência sobre questões ambientais.

**OE 2:** Contribuir para a redução da pegada de carbono urbana.

**OE 3:** Investir na protecção, conservação, desenvolvimento e restauro de espaços verdes.

**OE 4:** Contribuir para a melhoria e inovação na gestão de resíduos sólidos urbanos.

# Política Nacional de Urbanização | Objectivos Estratégicos



1. Introdução
2. Diagnóstico
3. Enquadramento
4. Política de Urbanização
5. Questões transversais

## 6. Pilares

7. Estratégia de Implementação
8. Mapas de Suporte

## 8 | Gestão do ambiente e Resiliência climática

**OE 5:** : Contribuir para a melhoria da qualidade ambiental.

**OE 6:** Promover a adaptação à elevação do nível das águas do mar e aos riscos das inundações urbanas.

**OE 7:** Promover a protecção e conservação dos recursos hídricos.

**OE 8:** Promover o desenvolvimento de Infraestrutura resiliente.

# Política Nacional de Urbanização | Objectivos Estratégicos



1. Introdução
2. Diagnóstico
3. Enquadramento
4. Política de Urbanização
5. Questões transversais

## 6. Pilares

7. Estratégia de Implementação
8. Mapas de Suporte

## Direito à Cidade e Justiça Urbana


**OE 1:** : Garantir uma distribuição equitativa da população no território, tendo em atenção o uso comum dos serviços urbanos e recursos locais.

**OE 2:** Promover o exercício da cidadania participativa nos processos de urbanização em harmonia ao processo de descentralização.

**OE 3:** Promover a todos os cidadãos o direito à habitação adequada.

**OE 4:** Assegurar a provisão de infraestruturas e serviços básicos no meio urbano e rural, bem como em áreas de expansão, garantindo o acesso inclusivo a grupos vulneráveis

# Política Nacional de Urbanização | Objectivos Estratégicos



1. Introdução
2. Diagnóstico
3. Enquadramento
4. Política de Urbanização
5. Questões transversais

## 6. Pilares

7. Estratégia de Implementação
8. Mapas de Suporte

## Assentamentos Informais

**OE 1:** Garantir através de uma abordagem inclusiva e integrada de assistência técnica que articule diversos actores implicados e acima de tudo, que seja sustentada no envolvimento e na participação comunitária.

**OE 2:** Reduzir o crescimento e o surgimento de novos focos de desenvolvimento de assentamentos informais.

**OE 3:** Promover o financiamento do desenvolvimento socioeconómico e cultural das comunidades que habitam em Assentamentos Informais visando sua integração urbana e rural através do empoderamento local.

**OE 4:** Garantir condições de habitabilidade condigna e segura.

# Política Nacional de Urbanização | Objectivos Estratégicos



1. Introdução
2. Diagnóstico
3. Enquadramento
4. Política de Urbanização
5. Questões transversais
- 6. Pilares**
7. Estratégia de Implementação
8. Mapas de Suporte

## Urbanização, Género e Inclusão Social

**OE 1:** : Garantir a inclusão de análises de género e demais camadas da população em dinâmicas populacionais e de urbanização.

**OE 2:** Promover direito de acesso à terra para pessoas portadoras de deficiência física, mobilidade reduzida, mulheres e outros grupos vulneráveis.

**OE 3:** Impulsionar o desenvolvimento da economia urbana virados para locais de concentração de mulheres (mercados formais e informais).

**OE 4:** Promover assentamentos urbanos inclusivos e seguros, dotados de infraestruturas e serviços, e com acesso para mulheres, portadores de deficiência e demais grupos vulneráveis.



# Política Nacional de Urbanização | Objectivos Estratégicos



1. Introdução
2. Diagnóstico
3. Enquadramento
4. Política de Urbanização
5. Questões transversais
- 6. Pilares**
7. Estratégia de Implementação
8. Mapas de Suporte

## Digitalização da sociedade

**OE 1:** : Cidades inovadoras e para tod@s (orientados ao cidadão), promovendo um ecossistema de inovação e empreendedorismo digital.

**OE 2:** Promover a inclusão digital e a tecnologia acessível.

**OE 3:** Promover a transformação digital e a sustentabilidade na mobilidade Urbana.

**OE 4:** Aproveitar a recolha de dados abertos para a tomada de decisões informadas e a gestão urbana inteligente.

# Política Nacional de Urbanização

1. Introdução

2. Diagnóstico

3. Enquadramento

4. Política de Urbanização

5. Questões transversais

6. Pilares

**7. Estratégia de Implementação**

8. Mapas de Suporte

**8.1** Medidas específicas de implementação por pilar (Objectivos e Acções Estratégicas)

**8.2** *Mecanismos e instrumentos de implementação*

**8.3** *Riscos, ameaças e oportunidades para a implementação da política*

**8.4** *Mecanismos de monitoria da política*

**8.5** *Mecanismos de financiamento da política*

**8.6** *Institucionalização e Coordenação da Política*

**8.7** *Papel dos diversos intervenientes*

# Estrutura Organizacional para a formulação da PNU

## Conselho Directivo

Órgão de Decisão (liderado pelo **MAEFP**)

**Ministros:** Habitação e Recursos Hídricos; Terra e Ambiente;  
Transportes e Comunicações; Economia e Finanças;  
Agricultura e Desenvolvimento Rural; Indústria e Comércio;  
Educação e Desenvolvimento Humano; e Ciência,  
Tecnologia e Ensino Superior.

## Comissão Técnico-Científica

Órgão de acompanhamento/revisão

Especialistas/pontos focais institucionais  
Academia local  
Equipas de especialistas nacionais (task teams)  
Especialistas e peritos internacionais  
Representantes da sociedade civil

## Equipa Técnica de Elaboração da Política

Especialistas sectoriais  
Especialistas nacionais e internacionais

Secretariado do  
Conselho Directivo  
assegurado pela  
Equipa Técnica

Facilitação da Comissão  
Técnico-Científica  
assegurada pela Equipa  
Técnica

# Actores a serem envolvidos e seu papel



Orgãos executivos do governo



Orgãos legislativos do governo



Agências públicas



Sector privado



Autoridades locais



Comunidades e CBOs



Parceiros de desenvolvimento



Organizações profissionais



Organizações de investigação



Organizações não governamentais



Academia



Instituições financeiras



Promotores imobiliários



Mídia



# Implicações da Política Nacional de Urbanização




Âmbito  
**Institucional**



Âmbito  
**Legal**



Âmbito  
**Programático**



Âmbito  
**Espacial**



Âmbito  
**Económico**

Obrigad@